

Circuit de la Bergerie



Randonnée n°11024419

Parcours qui vous permet de découvrir le château de la BERGERIE.

Durée :	3h	Difficulté :	Facile
Distance :	13.6km	Retour point de départ :	Oui
Dénivelé positif :	31m	Activité :	Activité inconnue
Dénivelé négatif :	30m		
Point haut :	252m	Commune :	Saint-Ennemond (03400)
Point bas :	220m		

Description

(D/A) Départ salle des fêtes prendre direction MOULINS

1. Prendre à droite Sipièrre les Saccards
2. Prendre à gauche pour traverser le pont puis passage dans le domaine des Saccards.
3. Continuer le chemin. Arrivé à la barrière grise : prendre à droite.
4. Vous arrivez sur la D140 : prendre à droite.
5. Au croisement : prendre à gauche.
6. Dirigez-vous à droite : chemin de terre.
7. Prendre à droite : chemin qui coupe la D 140
8. au niveau du panneau NEVERS MOULINS : prendre à droite.
9. A la sortie du bois : à gauche.
10. Vous arrivez au Chainon : prendre à droite.
11. Arrivé sur la D133 : prendre à gauche.
12. Prendre à droite rue Jean Moulins, puis rejoindre la salle des fêtes.

(D/A) Arrivée salle des fêtes

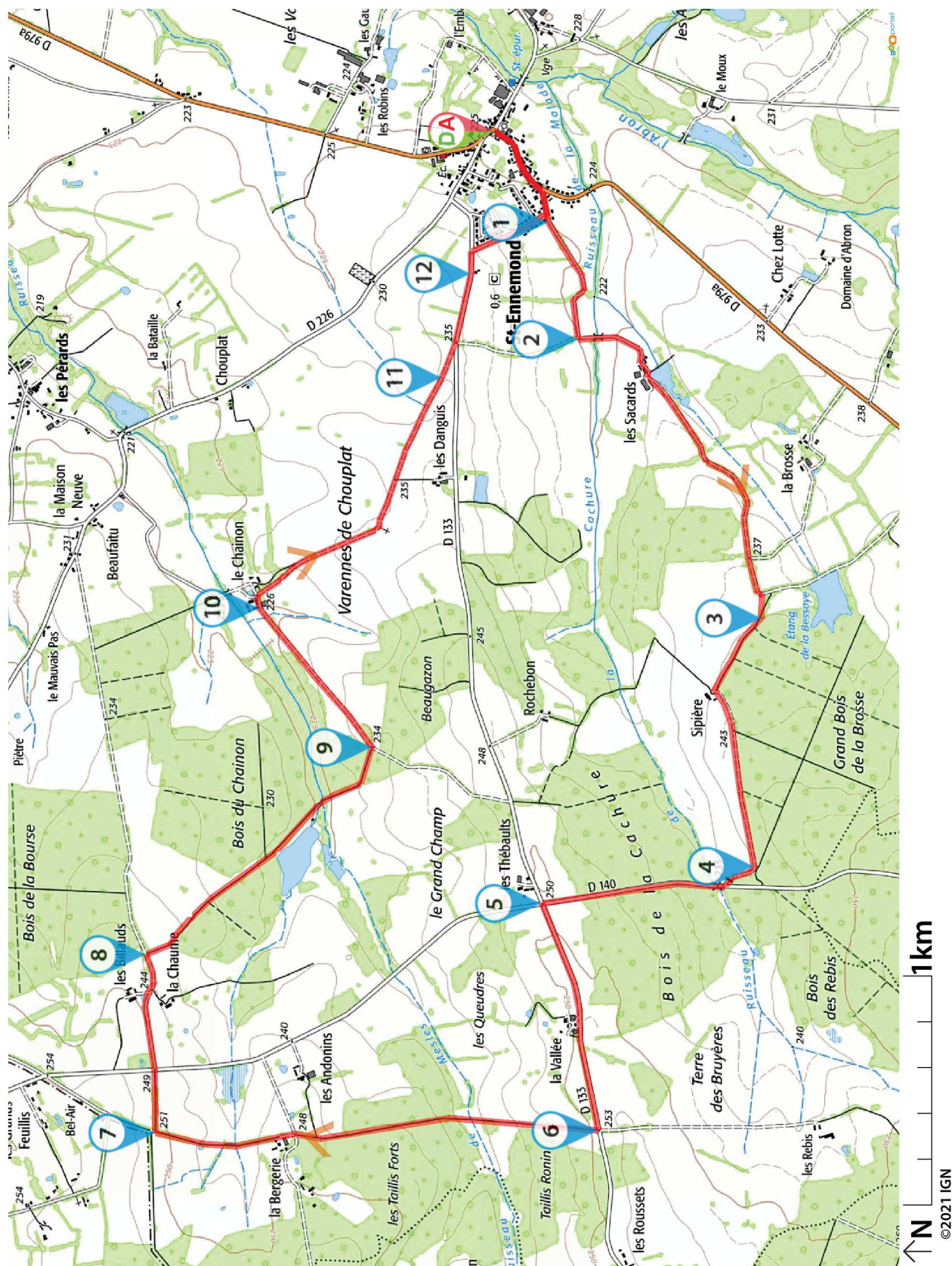
Points de passages

- D/A
N 46.676247° / E 3.422787° - alt. 223m - km 0
- 1
N 46.674141° / E 3.41758° - alt. 222m - km 0.49
- 2
N 46.672965° / E 3.41091° - alt. 222m - km 1.06
- 3
N 46.665776° / E 3.394974° - alt. 238m - km 2.73
- 4
N 46.666073° / E 3.380789° - alt. 242m - km 3.9
- 5
N 46.674392° / E 3.378648° - alt. 247m - km 4.87
- 6
N 46.672191° / E 3.365668° - alt. 252m - km 5.9
- 7
N 46.689553° / E 3.365547° - alt. 250m - km 7.86
- 8
N 46.689912° / E 3.375738° - alt. 245m - km 8.65
- 9
N 46.681063° / E 3.387569° - alt. 238m - km 10.04
- 10
N 46.685469° / E 3.395538° - alt. 223m - km 10.82
- 11
N 46.678319° / E 3.408728° - alt. 231m - km 12.2
- 12
N 46.677165° / E 3.414656° - alt. 230m - km 12.68
- D/A
N 46.676245° / E 3.422773° - alt. 223m - km 13.6

Informations pratiques

Donnez-nous votre avis sur : <https://www.visorando.com/randonnee-/11024419>

Téléchargez l'application Visorando pour suivre cette randonnée



Visorando et l'auteur de cette fiche ne pourront pas être tenus responsables en cas d'accident survenu sur ce circuit.



LA CHARTE

Visorando
Préparer et partager ses randos

du *visorandonneur*

Préparation de sa randonnée



BIEN CHOISIR SA RANDONNÉE

en fonction de sa durée, et de sa difficulté, en fonction de ses compétences et de sa condition physique.



CONSULTER LA MÉTÉO

et se renseigner sur les particularités du site : neige, température, horaires et coefficient de marées, vent, risque d'incendie...



S'ÉQUIPER EN CONSÉQUENCE

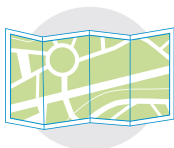
équipement particulier, moyen d'alerte, trousse à pharmacie, vêtements... et prendre de quoi boire et s'alimenter.



PRÉVENIR

au moins une personne du projet de randonnée.

Comportement pendant la randonnée



RESTER SUR LES SENTIERS

(sauf cas exceptionnel).




RESPECTER

les cultures et les prairies, ne pas cueillir ou ramasser les fruits.



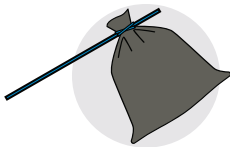
RESPECTER LES INTERDICTIONS

propres au site : ne pas cueillir, ne pas faire de feu, ne pas camper...



REFERMER

les clôtures et barrières après les avoir ouvertes, demeurer prudent en cas de troupeau et s'en écarter.



RAMENER SES DÉCHETS

ne pas laisser de traces de son passage.



ÊTRE DISCRET

respectueux et courtois vis à vis des autres usagers.



GARDER LA MAITRISE DE SON CHIEN

le tenir attaché, l'avoir auprès de soi à chaque croisement d'autres usagers, pouvoir le rappeler à tout moment. Randonner avec son chien est à proscrire en présence de troupeaux.



LA NATURE EST UN MILIEU VIVANT

qui évolue avec le temps, randonner c'est partir à l'aventure avec les risques qui y sont liés. Savoir renoncer et faire demi-tour est aussi un geste responsable.

Qu'il soit privé ou public, vous randonnez toujours sur un terrain ne vous appartenant pas, particulièrement s'il est privé, les propriétaires autorisent (généreusement, gracieusement ou aimablement) le passage.

Merci de ne pas poursuivre en justice en cas d'accident ceux chez qui vous randonnez au risque de se voir interdire ce loisir; mais vous pouvez signaler tout risque rencontré.